





DADOS DOS SISTEMAS DE ESGOTAMENTO SANITÁRIO A SER ESTUDADOS EM 2010

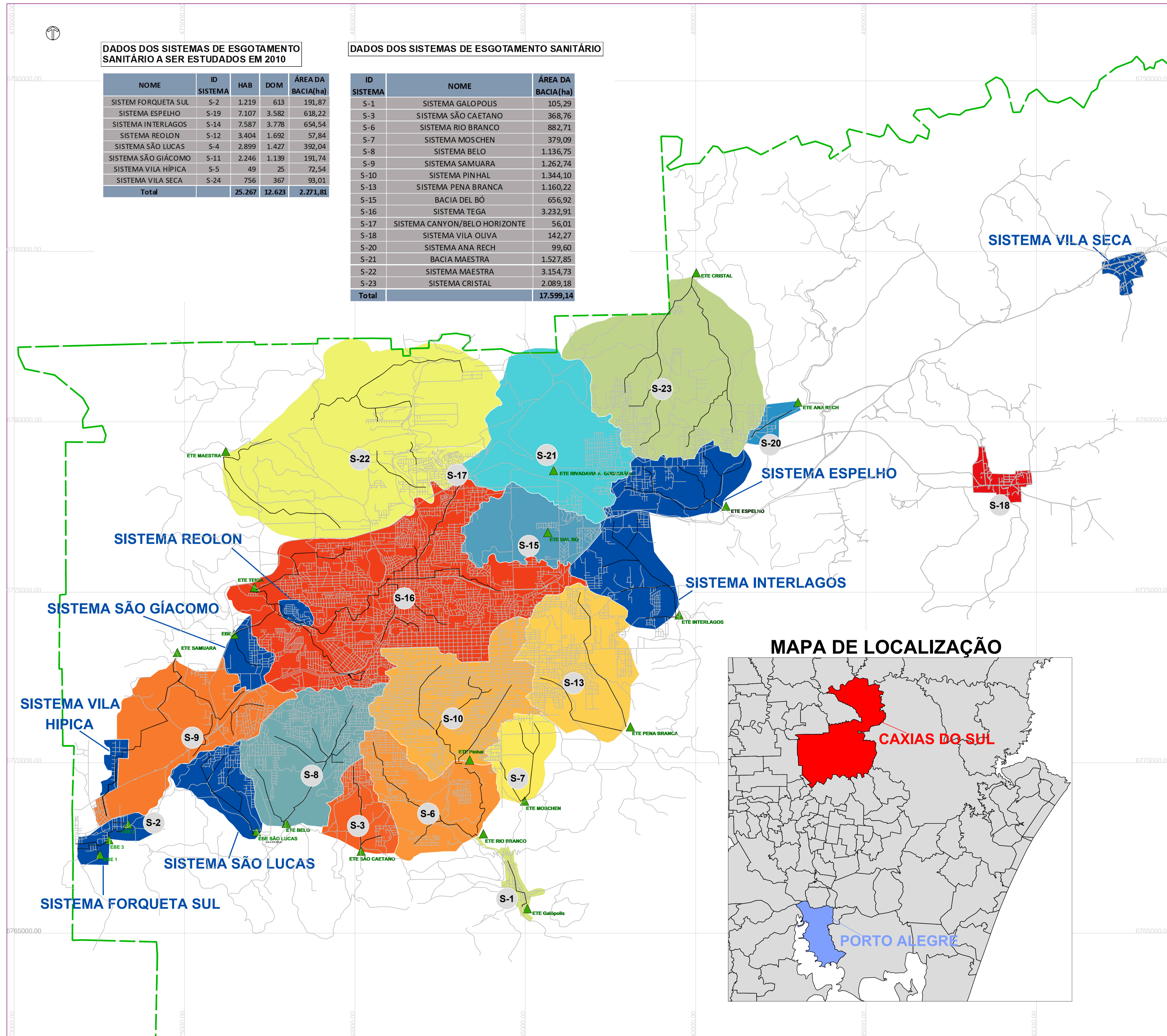
NOME	ID SISTEMA	HAB	DOM	ÁREA DA BACIA(ha)
SISTEMA FORQUETA SUL	S-2	1.219	613	191,87
SISTEMA ESPELHO	S-19	7.107	3.582	618,22
SISTEMA INTERLAGOS	S-14	7.587	3.778	654,54
SISTEMA REOLON	S-12	3.404	1.692	57,84
SISTEMA SÃO LUCAS	S-4	2.899	1.427	392,04
SISTEMA SÃO GIÁCOMO	S-11	2.246	1.139	191,74
SISTEMA VILA HÍPICA	S-5	49	25	72,54
SISTEMA VILA SECA	S-24	756	367	93,01
Total		25.267	12.623	2.271,81

DADOS DOS SISTEMAS DE ESGOTAMENTO SANITÁRIO

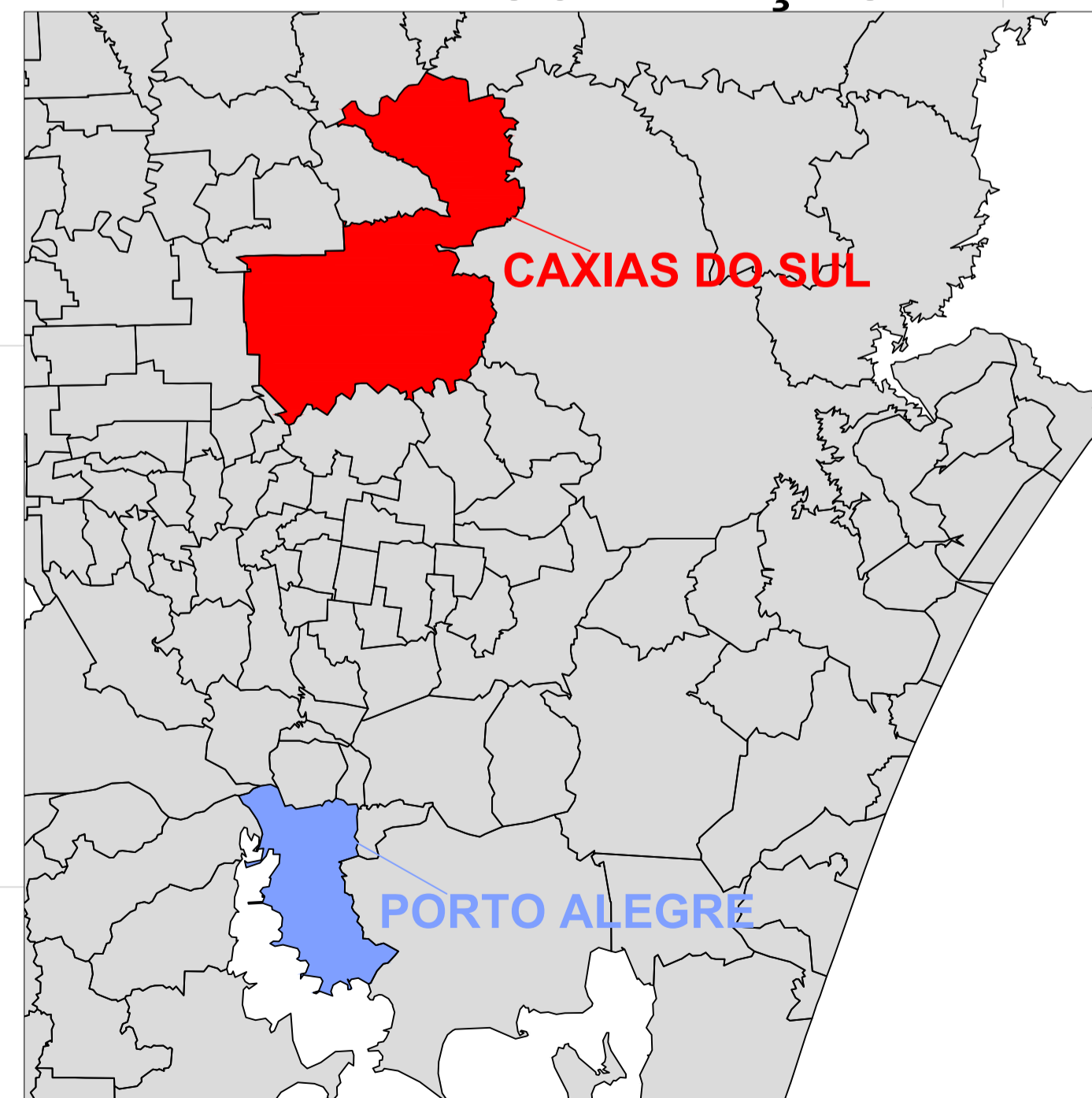
ID SISTEMA	NOME	ÁREA DA BACIA(ha)
S-1	SISTEMA GALO POLIS	105,29
S-3	SISTEMA SÃO CAETANO	368,76
S-6	SISTEMA RIO BRANCO	882,71
S-7	SISTEMA MOSCHEN	379,09
S-8	SISTEMA BELO	1.136,75
S-9	SISTEMA SAMUARA	1.262,74
S-10	SISTEMA PINHAL	1.344,10
S-13	SISTEMA PENA BRANCA	1.160,22
S-15	BACIA DEL BÓ	656,92
S-16	SISTEMA TEGA	3.232,91
S-17	SISTEMA CANYON/BELO HORIZONTE	56,01
S-18	SISTEMA VILA OLIVA	142,27
S-20	SISTEMA ANA RECH	99,60
S-21	BACIA MAESTRA	1.527,85
S-22	SISTEMA MAESTRA	3.154,73
S-23	SISTEMA CRISTAL	2.089,18
Total		17.599,14

CONVENÇÃO

-  ETE E EBE
-  COLETORES
-  ÁREA DO PROJETO
-  EIXO VIÁRIO



MAPA DE LOCALIZAÇÃO



FBF Engenharia Ltda.

Fone: (51) 3339-1185
e-mail: frbidone@terra.com.br



PROJETO:
SISTEMA DE ESGOTAMENTO SANITÁRIO – CAXIAS DO SUL

SERVIÇO AUTÔNOMO MUNICIPAL DE ÁGUA E ESGOTO
CAXIAS DO SUL – RS
e-mail: samoe@samocaxias.com.br

PRANCHA:
PLANTA GERAL DOS SISTEMAS

RESP. TÉCNICO: ENG. CIVIL FRANCISCO RICARDO BIDONE – CREA 10625-D

ESCALA: 1:55.000 DATA: MAR/2014 DESENHO: A.RIBEIRO PRANCHA: 01/01